

EXPUNERE DE MOTIVE

Comuna Bătrâni, cu satele componente Bătrâni și Poiana Mare, a fost desființată în mod abuziv în anul 1968, când a fost încorporată în comuna Starchiojd, reședința comunei fiind fixată în satul Starchiojd.

Într-un document datat 1618 se menționează că satul Bătrâni face parte din Județul Săcuieni, Plaiul Teleajenului. Din Plaiul Teleajenului sunt menționate ca făcând parte satele: Starchiojd, Chiojdu de Bâsca, Ogretin, Bătrâni, Drajna și Păltineni.

Deși atestarea documentară a satului Bătrâni apare ulterior atestării satului Starchiojd, C.C. Giurescu arată că satul Bătrâni, deși înființat anterior satului Starchiojd, este atestat ulterior datorită dezvoltării sale economice mai încete, influențată de condițiile geografice ale văii pârâului Bătrâneanca.

În anul 1845, prin reforma administrativă a domnitorului Gheorghe Bibescu, Județul Săcele se desființează, iar satul Bătrâni trece în administrarea Județului Prahova, Plaiul Teleajenului.

În anul 1864 satul devine comună, condusă de: un primar, un ajutor de primar și consiliul local, în baza Legii administrative date de domnitorul A.I. Cuza. Timp de 104 ani, localitatea își păstrează statutul de comună, până în anul 1968, când, împotriva voinței cetățenilor, comuna Bătrâni este încorporată comunei Starchiojd, devenind satul Bătrâni. Acest fapt s-a petrecut împotriva evidenței că păstrarea statutului de comună al celor două sate, Bătrâni și Poiana Mare, nu este decât în interesul și folosul locuitorilor acestora.

Dotarea utilitară a comunei Bătrâni din anul 1968 o recomandau să își păstreze statutul de comună, iar în prezent aceasta contribuie la susținerea demersului pentru redobândirea acestuia:

- primărie proprie
- dispensar medical uman
- dispensar veterinar

- cămin cultural
- școală generală cu clasele I-VIII
- școală primară cu clasele I-IV
- grădiniță
- poștă
- magazine
- brutărie

Această dotare utilitară există și în prezent, însă o parte din ea are acum o altă destinație.

Legătura între satul Bătrâni, ca reședință de comună, și DJ 102L se face printr-un drum comunal asfaltat, ce traversează satul și este de 0,5 km. Restul drumurilor comunale din cele două sate sunt balastate.

La limita superioară a satului Poiana Mare au început lucrările hidrotehnice pentru alimentare cu apă a celor două sate, în care locuiesc 2278 de cetățeni în 772 gospodării și 827 locuințe.

Suprafața agricolă totală a celor două sate este de 4612 ha, din care 132 ha intravilan.

Având convingerea că reînființarea comunei Bătrâni va contribui la prosperarea locuitorilor celor două sate, supun dezbaterii și aprobării Parlamentului propunerea legislativă anexată.

SENATOR

Paula IVĂNESCU




PROCES – VERBAL

privind rezultatele referendumului local din data de 11 septembrie 2005 asupra
REÎNFIINȚĂRII COMUNEI BĂTRÂNI, COMPUSA DIN SATELE
BĂTRÂNI ȘI POIANA MARE

12. Numărul persoanelor înscrise în lista pentru referendum 5005
13. Numărul participanților **) 3643
14. Numărul de buletine de vot primite pentru a fi întrebuințate 5100
15. Numărul de buletine de vot rămase neîntrebuințate 1457
16. Numărul voturi valabil exprimate la răspunsul „DA” 3606
17. Numărul de voturi valabil exprimate la răspunsul „NU” 28
18. Numărul voturilor nule 9
19. Numărul voturilor contestate —
20. Numărul întâmpinărilor și contestațiilor primite —
21. Numărul întâmpinărilor și contestațiilor soluționate —
22. Expunerea pe scurt a modului de soluționare a întâmpinărilor și contestațiilor
—
—

PREȘEDINTELE BIROULUI ELECTORAL,

S O L O G O N O L I V I U - C O R N E L I U



MEMBRI:

1. BOGDAN MARILENA

2. SANACHE AURA

3. MATEI POMPILIU

4. OPREA MIRCEA

5. MUNTEANU NICULINA

**) Numărul participanților trebuie să fie egal cu suma ce rezultă din adăunare cifrelor de la pct. 5, 6 și 7


PROCES – VERBAL

privind rezultatele referendumului local din data de 11 septembrie 2005 asupra

1. Numărul persoanelor înscrise în lista pentru referendum 1525
2. Numărul participanților **) 809
3. Numărul de buletine de vot primite pentru a fi întrebuințate 1530
4. Numărul de buletine de vot rămase neîntrebuințate 741
5. Numărul voturi valabil exprimate la răspunsul „DA” 798
6. Numărul de voturi valabil exprimate la răspunsul „NU” 9
7. Numărul voturilor nule 2
8. Numărul voturilor contestate —
9. Numărul întâmpinărilor și contestațiilor primite —
10. Numărul întâmpinărilor și contestațiilor soluționate —
11. Expunerea pe scurt a modului de soluționare a întâmpinărilor și contestațiilor
NU este cazul

PREȘEDINTELE BIRoului ELECTORAL,

MEMBRI:



Gârbea Constantin

[Handwritten signature]

Dună Maria	<i>[Handwritten signature]</i>
Gârbea Constantin	<i>[Handwritten signature]</i>
Corol George	<i>[Handwritten signature]</i>
Bălan Maria	<i>[Handwritten signature]</i>
Opriș Ștefan	<i>[Handwritten signature]</i>

**) Numărul participanților trebuie să fie egal cu suma ce rezultă din adăunare cifrelor de la pot. 5, 6 și 7

PROCES – VERBAL

privind rezultatele referendumului local din data de 11 septembrie 2005 asupra

1. Numărul persoanelor înscrise în lista pentru referendum 1230
2. Numărul participanților **) 867
3. Numărul de buletine de vot primite pentru a fi întrebuințate 1250
4. Numărul de buletine de vot rămase neîntrebuințate 383
5. Numărul voturi valabil exprimate la răspunsul „DA” 860
6. Numărul de voturi valabil exprimate la răspunsul „NU” 4
7. Numărul voturilor nule 3
8. Numărul voturilor contestate —
9. Numărul întâmpinărilor și contestațiilor primite —
10. Numărul întâmpinărilor și contestațiilor soluționate —
11. Expunerea pe scurt a modului de soluționare a întâmpinărilor și contestațiilor

PREȘEDINTELE BIROULUI ELECTORAL,

PUSCHASU ELENA VIORICA



MEMBRI:

1. IVAN JOH JOAN
2. TIU SUMITRU
3. TRIGEA NICOLAE
4. BOGATU MIRELIA
5. PREL VASILICHIA

**) Numărul participanților trebuie să fie egal cu suma ce rezultă din adăugarea cifrelor de la pct. 5, 6 și 7


PROCES – VERBAL

privind rezultatele referendumului local din data de 11 septembrie 2005 asupra

1. Numărul persoanelor înscrise în lista pentru referendum 1703
 2. Numărul participanților **) 1617
 3. Numărul de buletine de vot primite pentru a fi întrebuințate 1750
 4. Numărul de buletine de vot rămase neîntrebuințate 133
 5. Numărul voturi valabil exprimate la răspunsul „DA” 1602
 6. Numărul de voturi valabil exprimate la răspunsul „NU” 14
 7. Numărul voturilor nule 1
 8. Numărul voturilor contestate —
 9. Numărul întâmpinărilor și contestațiilor primite —
 10. Numărul întâmpinărilor și contestațiilor soluționate —
 11. Expunerea pe scurt a modului de soluționare a întâmpinărilor și contestațiilor
-
-

PREȘEDINTELE BIRoului Electoral,

MANOLACHE SCÂNIA



MEMBRI:

1. MIRICĂ CIPRIAN-ION
2. BELDIMAN MARIA
3. BEJGU VASILE
4. TIU ALECU-IONUȚ
5. PETECIĂ GHEORGHE

**) Numărul participanților trebuie să fie egal cu suma ce rezultă din adăunare cifrelor de la pct. 5, 6 și 7

PROCES - VERBAL

privind rezultatele referendumului local din data de 11 septembrie 2005 asupra

1. Numărul persoanelor înscrise în lista pentru referendum 547
2. Numărul participanților **) 350
3. Numărul de buletine de vot primite pentru a fi întrebuințate 50
4. Numărul de buletine de vot rămase neîntrebuințate 200
5. Numărul voturi valabil exprimate la răspunsul „DA” 346
6. Numărul de voturi valabil exprimate la răspunsul „NU” 1
7. Numărul voturilor nule 3
8. Numărul voturilor contestate -
9. Numărul întâmpinărilor și contestațiilor primite -
10. Numărul întâmpinărilor și contestațiilor soluționate -
11. Expunerea pe scurt a modului de soluționare a întâmpinărilor și contestațiilor -

PREȘEDINTELE BIROULUI ELECTORAL,

LEPERMAN C. N. STANCIU Cluj




MEMBRI:

Peteala Elena Cete
Bucșin G. M.
Bindea Nicolae N.
Bunice Alina
Bite Narcisă D.

**) Numărul participanților trebuie să fie egal cu suma ce rezultă din adăugarea cifrelor de la pct. 5, 6 și 7

Județul Prahova



FISA
comunei **Bătrâni**, propusă pentru înființare

A. Alcătuită din:

1. Satul – reședință al comunei propuse: Bătrâni, preluat de la comuna Starchiojd,
2. Satul Poiana Mare, preluat de la comuna Starchiojd.

B. Îndeplinirea condițiilor necesare pentru înființarea de comune noi, prevăzute prin Anexa nr. IV, punctul 4.0, la Legea nr. 351/2001:

Nr. crt.	a) Condițiile prevăzute de Legea nr. 351/2001	b) Gradul de îndeplinire a condițiilor de către comuna nou propusă
1.	Populația minimă = 1.500 locuitori	2378
2.	Potențial economic care să asigure echilibrul bugetar al comunei	Venituri 84.500 lei RON Cheltuieli 84.500 lei RON
3.	Legături pe drumuri sau pe calea ferată între satul reședință de comună și celelalte sate componente	Drumuri: - DC – 18,6 km, din care: 2,8 km asfaltat - Cele două sate sunt unul în prelungirea celuilalt
4.	Reducerea distanței între satul reședință de comună și celelalte sate componente – nr. km.	Drumuri: - Cele două sate sunt unul în prelungirea celuilalt. Față de 7,5 km și respectiv 5,7 km cât era distanța până la vechea reședință de comună. Căi ferate: –

5.	Spații construite pentru instituții și dotări	
	Primărie	Anul construirii 1965 Starea de întreținere – foarte bună Suprafața – 208 mp
	1. Școala cu clasele I-IV Bătrâni 2. Școala cu clasele I-IV Bătrâni 3. Școala cu clasele I-IV Poiana Mare 4. Școala cu clasele I-IV Bătrâni 5. Grădinița Bătrâni	1. Anul construirii 1964 Starea de întreținere – bună Suprafața – 441 mp 2. Anul construirii 1979 Starea de întreținere – foarte bună Suprafața – 336 mp 3. Anul construirii 1963 Starea de întreținere – bună Suprafața – 70 mp 4. Anul construirii 1900 Starea de întreținere – satisfăcătoare Suprafața – 168 mp 5. Anul construirii 1900 Starea de întreținere – satisfăcătoare Suprafața – 66 mp
	Dispensar uman	Anul construirii 1965 Starea de întreținere - foarte bună Suprafața - 58 mp
	Post poliție	Anul construirii 1965 Starea de întreținere - foarte bună Suprafața - 20 mp
	Agenție poștală	Anul construirii 1965 Starea de întreținere - foarte bună Suprafața - 15 mp
	Cămin cultural cu bibliotecă	Anul construirii 1950 Starea de întreținere - foarte bună Suprafața - 280 mp
	Salon de dans	Anul construirii 1988 Starea de întreținere - foarte bună Suprafața - 248 mp
	Stație transport auto	Anul construirii 1996 Starea de întreținere - foarte bună Suprafața - 8 mp


C. Îndeplinirea condițiilor prevăzute la lit. B și de către comuna care rămâne după desprinderea comunei propuse **Starchiojd**

Nr. crt.	a) Condițiile prevăzute de Legea nr. 351/2001	b) Gradul de îndeplinire a condițiilor de către comuna care rămâne după desprinderea comunei propuse
1.	Populația minimă = 1.500 locuitori	4.323 locuitori
2.	Potențial economic care să asigure echilibrul bugetar al comunei	Venituri 155.400 lei RON Cheltuieli 155.400 lei RON
3.	Legături pe drumuri sau pe calea ferată între satul reședință de comună și celelalte sate componente	Drumuri: - drumuri comunale 35 km, din care: 4 km asfaltat Căi ferate: –
4.	Spații construite pentru instituții și dotări	
	Primărie	Anul construirii 1983 Starea de întreținere – foarte bună Suprafața – 320 mp
	1. Școala de Arte și Meserii Starchiojd 2. Școală cu clasele I-IV Starchiojd Lăcurele 3. Școala cu clasele I-VIII Valea Anei 4. Școala cu clasele I-IV Brădet 5. Grădinița Starchiojd 6. Grădinița Rotarea 7. Școala cu Clasele I-IV Gresia	1. Anul construirii 1979 Starea de întreținere – foarte bună Suprafața – 498 mp 2. Anul construirii 1973 Starea de întreținere – foarte bună Suprafața – 398 mp 3. Anul construirii 1975 Starea de întreținere – foarte bună Suprafața – 452 mp 4. Anul construirii 1968 Starea de întreținere – bună Suprafața – 68 mp 5. Anul construirii 1976 Starea de întreținere – bună Suprafața – 150 mp 6. Anul construirii 1979 Starea de întreținere – bună Suprafața – 50 mp 7. Anul construirii 1948 Starea de întreținere – bună Suprafața – 120 mp
	1. Dispensar uman	1. Anul construirii 1926 Starea de întreținere - foarte bună Suprafața - 174 mp
	2. Farmacie	2. Anul construirii 1983 Starea de întreținere - foarte bună Suprafața - 64 mp

- post poliție	Anul construirii 1978 Starea de întreținere - bună Suprafața - 96 mp
- oficiu poștal	Anul construirii 1956 Starea de întreținere - foarte bună Suprafața - 32 mp
- cămin cultural cu bibliotecă	Anul construirii 1957 Starea de întreținere - foarte bună Suprafața - 400 mp
- salon de dans	Anul construirii 1956 Starea de întreținere - foarte bună Suprafața - 235 mp
- stație transport auto	Anul construirii 1987 Starea de întreținere - foarte bună Suprafața - 25 mp

D. Date privind referendumul:

Referendumul local a avut loc la data de 11.09.2005. Din totalul de 5005 persoane înscrise în lista pentru referendum au participat 3643 persoane. Din totalul de 3634 voturi valabil exprimate, un nr. de 3606 voturi au exprimat acordul pentru înființarea comunei Bătrâni.



Primar,
dr. Viorel Bogdan

Secretar,

Stoica Anastasia

VIZAT
Direcția teritorială de statistică

VIZAT

DIRECȚIA JUDEȚEANĂ
DE STATISTICĂ**FIȘA COMUNEI (NOU PROPUSĂ)
COMNA BĂTRÂNI**

1. Prima atestare se regăsește într-un hrisov al lui Petru Vodă de la anul 1565 în care se vorbește despre „locuitori ai satului Bărâni”. O altă atestare documentară a satului Bătrâni se regăsește într-un document datat 1618, care menționează că din Plaiul Teleajenului din județul Săcuieni fac parte satele: Starchiojd, Chiojdu de Bâsca, Ogretin, Bătrâni, Drajna și Păltineni.

2. Dacă în trecut a mai fost comună

Da, a fost comună timp de 104 ani, din 1864, când a fost înființată până în 1968, când a fost încorporată în comuna Starchiojd. În 1864 satul devine comună, urmare Legii administrative dată de A. I. Cuza și este condusă de un primar, un ajutor de primar și un consiliu local.

3. Satele componente

3.1 Satul reședință de comună – Bătrâni,

3.2 Poiana Mare.

4. Suprafața totală: 4.612 ha,

din care: intravilan 132 ha.

5. Populația totală la recensământul din martie 2002

- 2.378 locuitori.

6. Populația activă la recensământul din martie 2002

- 1317 locuitori, din care în:

- agricultură – 1111

- industrie – 119

- alte activități – 87.

7. Gospodăriile ale populației la recensământul din martie 2002:

- 772 gospodării

8. Locuințe ale populației la recensământul din martie 2002

- 827 locuințe, din care:

- racordate la rețeaua de alimentare cu apă —
- racordate la rețeaua de gaze naturale —
- racordate la rețeaua de canalizare —

9. Lucrări tehnico – edilitare:

- drumuri comunale – 4,6 km
 din care: asfaltate – 2,8 km.
- alimentare cu apă – lucrare în execuție
- canalizare —

10. Accesul reședinței de comună la rețeaua de comunicații

- 0,5 km până la DJ 102L

11. Resurse naturale

- energetice — kw/oră
- metalifere — tone
- nemetalifere – zăcământ piatră pentru ipsos
- balneoclimanetice, turistice, ape minerale sau termale —
- monumente ale naturii – 1 „Lacul fără fund”

12. Numărul agenților economici – total 18.

13. Principalele produse industriale și agricole reprezentative:

- fructe – 1.000 tone,
- fân – 2.300 tone,
- lapte vacă – 10.500 hl,
- lapte oaie – 550 hl,
- carne – 160 tone.

14. Număr salariați - total 258.

15. Efective de animale


- bovine total – 416 cap
- ovine și caprine – 3.890 cap
- porcine – 820 cap
- cabaline – 112 cap

16. Numărul așezămintelor de administrație, învățământ, sănătate și cultură


- sediu primărie – 1
- sediu poliție – 1
- unități școlare – 5 (3 școli, 2 grădinițe)
- dispensar medical – 1
- cămin cultural cu bibliotecă – 1
- salon de dans unde se organizează nunți și discotecă – 1

- agenție poștală – 1
- parohie ortodoxă cu biserică – 1
- cimitir – 2
- biserică adventistă – 1
- servicii telefonice – 1
- cablu TV – 1

17. Totalul titlurilor de proprietate ce trebuie înmânate cetățenilor din satele componente ale viitoarei comune este de 1.222, din care: titluri de proprietate realizate la zi – 471.



Primar,


dr. Viorel Bogdan

Secretar,


jr. Anastasia Stoica

ROMÂNIA
JUDEȚUL PRAHOVA
COMUNA STARCHIOJD
CONSILIUL LOCAL
COMISIA SPECIALĂ

DOCUMENTAȚIE

cu privire la îndeplinirea condițiilor pentru înființarea de comune
conform prevederilor Legii nr. 351/2001 anexa 4

COMUNA STARCHIOJD

Constituită din satele Starchiojd, Valea Anei, Rotarea, Brădet, Gresia și Zmeuret.

1. POPULAȚIA

Conform datelor oferite de ultimul recensământ, comun Starchiojd are un număr de 4.323 locuitori cu 1393 gospodării și 1577 locuințe.

2. POTENȚIAL ECONOMIC

Din punct de vedere economic comun Starchiojd are următorii agenți economici:

- SC Domidene Com SRL – abator și fermă de animale,
- SC Aster SRL – 3 magazine generale,
- SC Cinci Stejari SRL – moară de grâu, 2 magazine generale și bar,
- SC Orizont SRL – firmă de transport auto,
- SC Ahmed Com SRL – magazin general,
- SC Miogemar Serv SRL – firmă de transport,
- SC Astra Farm SRL – farmacie umană,
- SC Cheșca Transport SRL – moară de porumb și transport persoane,
- SC Stelmi SRL – moară de porumb,
- SC Rocostar SRL – târg și disotecă,
- SC Rajid Trans SRL – transport marfă,
- SC Gringostar SRL – magazin general,

- SC Leconstant SRL – magazin general,
- SC Nedarm SRL – magazin general,
- SC Ivarin Expo Com – magazin general,
- SC Aureliana Deaconu SNC – transport marfă,
- SC Zmeuret Com SRL – magazin general,
- SC Haraly Com SRL – magazin general,
- SC Reiacon General SRL – brutărie,
- Cooperativa de Credit „Albina” –
- PF Corban Laura – cabinet medical veterinar,
- 15 PF-uri și AF-uri, care desfășoară diverse activități economice.

Totodată comuna Starchiojd are în proprietate privată și realizează venituri din închirierea următoarelor suprafețe: 212 ha pășune, 10 ha fâneață și 1 ha terenuri intravilane.

3. LEGĂTURI PE DRUMURI între satul reședință de comună și satele componente

Prin satul Starchiojd trece drumul județean 102L care face legătura între orașul Vălenii de Munte și județul Buzău.

Legăturile între satele componente ale comunei Starchiojd se realizează prin drumuri comunale balastate.

Așezări urbane apropiate de comună sunt:

- orașul Văleii de Munte - la 25 km
- municipiul Ploiești – la 55 km

Legătura dintre comuna Starchiojd și așezările urbane menționate se realizează prin curse auto regulate.


4. SPAȚII CONSTRUITE PENTRU INSTITUȚII ȘI DOTĂRI

În cadrul comunei Starchiojd sunt următoarele dotări:

- Sediul primărie – construcție P+2
- Școala de Arte și Meserii Starchiojd, cu două localuri,
- Școala cu clasele I-IV Brădet + grădiniță,
- Școala cu clasele I-IV Gresia + grădiniță,
- Școala Generală cu clasele I-VIII Valea Anei + grădiniță,
- Grădinița nr. 1 Starchiojd,
- Căminul Cultural cu Biblioteca Starchiojd,

- Salonul de dans Starchiojd, unde se organizează nunți,
- Stație cablu TV Starchiojd,
- 18 magazine generale,
- 2 mori de măcinat porumbul,
- 1 moară de măcinat grâu,
- 5 biserici ortodoxe,
- 3 biserici ale cultelor recunoscute,
- 2 cabinete medicale,
- 2 cabinete de stomatologie,
- 1 cabinet medical – veterinar,
- 1 farmacie,
- 1 brutărie,

12.06.2005



Întocmit

Popescu Lucica

Ciobanu Aurelian

Diaconu Constantin

ROMÂNIA
JUDEȚUL PRAHOVA
COMUNA STARCHIOJD
CONSILIUL LOCAL
COMISIA SPECIALĂ

DOCUMENTAȚIE

cu privire la îndeplinirea condițiilor pentru înființarea de comune
conform prevederilor Legii nr. 351/2001 anexa 4

COMUNA BĂTRÂNI

Comuna Bătrâni, constituită din satele Bătrâni și Poiana Mare, a fost unitate administrativ – teritorială de sine stătătoare timp de 104 ani; din anul 1864 până în anul 1968, când a fost încorporată comunei Starchiojd, actualmente alcătuită din următoarele sate: Starchiojd, Valea Anei, Rotarea, Brădet, Gresia, Zmeuret, Bătrâni și Poiana Mare.

1. POPULAȚIA

Conform datelor oferite de ultimul recensământ, viitoarea comună Bătrâni are un număr de 2.378 locuitori cu 772 gospodării și 827 locuințe.

2. POTENȚIAL ECONOMIC

Raportat la bugetul comunei Starchiojd pe anul 2005 (pe care îl anexăm la prezenta documentație) potențialul economic al viitoarei comune Bătrâni se deduce din cel al comunei Starchiojd în funcție de numărul de locuitori.

Din punct de vedere economic viitoarea comună Bătrâni are următorii agenți economici:

- SC Albina Carpatină SRL – fabrică de prelucrare lapte, fermă de animale, fermă vegetală, magazin general,
- SC Axa Roteal SRL – fabrică de detergenți lichizi,
- SC Demar Prod SRL – firmă de transport,
- SC Bătrâneanca SRL – moară și magazin general,
- SC Tiu SNC – firmă de transport auto,
- SC Brasat SRL – firmă cablu TV,
- SC Cazemata SRL – două magazine generale,
- SC Poiana Mare SRL – magazin general și bar,
- SC Enmarlo SRL – două magazine generale și bar,
- SC Picuraly Com SRL – magazin general,
- Societatea Agricolă Păltiniș,
- Sc Zmeuret Picu – Gîrbea SNC – atelier prelucrare lemn.

Totodată viitoarea comună Bătrâni va avea în proprietate privată și va realiza venituri din închirierea următoarelor suprafețe: 60 ha pășune, 7 ha fâneată și 1 ha terenuri intravilane.

3. LEGĂTURI PE DRUMURI între satul reședință de comună și satele componente

În situația reînființării comunei Bătrâni accesul cetățenilor la serviciile comunitare oferite de primărie va fi foarte mult ușurat, având în vedere că cele două sate care vor compune noua comună, respectiv Bătrâni și Poiana Mare sunt situate pe albia pârâului Bătrâneanca, unul în continuarea celuilalt.

În prezent pentru a ajunge la sediul Primăriei Starchiojd locuitorii satelor menționate trebuie să parcurgă o distanță minimă de 5,7 km, cei din satul Bătrâni și o distanță minimă de 7,5 km, cei din satul Poiana Mare.

Este foarte important să se aibă în vedere faptul că greutatea deplasării pe distanțele menționate mai sus este accentuată de diferența de nivel de peste 100 m altitudine, care se înregistrează în vatra satelor Bătrâni și Poiana Mare.

Viitoarea comună Bătrâni beneficiază de 2,8 km drum comunal asfaltat, iar restul drumurilor comunale sunt pietruite. Legătura între DJ 102L și viitoarea comună se realizează printr-un drum comunal asfaltat și este în lungime de 0,5 km.

Așezări urbane apropiate de viitoarea comună sunt:

- orașul Văleii de Munte - la 22 km
- municipiul Ploiești – la 52 km

Legătura dintre viitoarea comună și așezările urbane menționate se realizează prin curse auto regulate.

4. SPAȚII CONSTRUITE PENTRU INSTITUȚII ȘI DOTĂRI

Considerăm că viitoarea comună Bătrâni dispune de dotările necesare pentru a funcționa ca unitate administrativ – teritorială de sine stătătoare. Sediul în care a funcționat Primăria comunei Bătrâni este o construcție din cărămidă cu învelitoare din țiglă și este compusă din 7 camere, un hol și un antreu în suprafață de 208 m.

După 1968 în acest local au funcționat diverse instituții; în prezent aici funcționează un cabinet medical, care ocupă 3 camere și un hol, o grădiniță, care ocupă o cameră și antreul și agenția poștală, care ocupă o cameră, iar două camere sunt libere.

Pentru funcționarea Primăriei comunei Bătrâni vor fi puse la dispoziție 4 camere și un antreu, prin mutarea Grădiniței nr. 1 în clădirea unde funcționează Grădinița nr. 2, a agenției poștale, care se poate muta în localul școlii vechi, care în prezent este nefolosit. Tot în acest local poate funcționa și postul de poliție.

Încălzirea sediului Primăriei comunei Bătrâni se va face cu lemne, folosind sobele de teracotă existente în clădire.

În cadrul viitoarei comune Bătrâni mai sunt următoarele dotări:

- Școala Generală cu Clasele I-VIII Bătrâni, formată din două corpuri de clădire,
- Grădinița nr. 2 Bătrâni,
- Căminul Cultural cu Biblioteca Bătrâni,
- Salonul de dans Bătrâni, unde se organizează nunți și discotecă,
- Stație cablu TV Bătrâni,
- fabrică prelucrare lapte,
- fabrică de producere a detergenților lichizi,
- 13 magazine generale,
- 2 mori de măcinat porumbul,
- o biserică ortodoxă prevăzută cu cimitir, amplasată aproximativ la limita dintre satele Bătrâni și Poiana Mare.
- o biserică adventistă prevăzută cu cimitir

Bazându-ne pe veridicitatea celor exprimate mai sus, considerăm justificată dorința locuitorilor satelor Bătrâni și Poiana Mare ca localitatea lor să revină la statutul de comună, fapt pe care îl considerăm ca o reparație morală pentru existența acestei localități ca și comună timp de 104 ani (1864-1968) și ca un mijloc de îmbunătățire a vieții locuitorilor din cele două sate, dar mai ales îl considerăm ca pe un gir al unei viitoare dezvoltări edilitare a localității.

12.06.2005

Membrii comisiei,

Ene Marian

Popescu Lucica

Ciobanu Aurelian

Diaconu Constantin


Gîrbea Constantin

Beldiman Constantin

Cătuneanu Nicolae

Miculescu Ion

Petecilă Gheorghe



STARCHIOJD BĂTRĂNI


VENITURI TOTAL	1.554.000	845.000
VENITURI FISCALE	70.600	43.100
Impozitul pe clădiri p f	20.000	12.000
Impozitul pe teren p f	20.000	12.000
Taxe mijloace de transport p f	12.000	8.000
Impozitul pe teren extravilan	3.000	2.000
Impozitul pe clădiri p j	1.500	1.000
Impozitul pe teren p j	100	100
Taxe mijloace de transport p j	4.000	2.000
Taxe licențe și autorizații	2.000	1.000
Taxe de timbru	8.000	5.000

VENITURI NEFISCALE	28.400	11.900
Venituri privind circulația pe drumurile publice	15.000	5.000
Alte venituri	1.000	500
Venituri din amenzi	2.400	1.400
Venituri din concesiuni și închirieri	10.000	5.000

PRELEVĂRI DE LA BUGETUL DE STAT	1.455.000	790.000
Sume defalcate din TVA pentru învățământ	815.000	403.000
Cote defalcate din impozitul pe venit	18.000	14.000
Cote defalcate din TVA pentru echilibrare	297.000	200.000
Sume alocate de Consiliul Județean pentru echilibrare	325.000	173.000

STARCHIOJD BĂTRĂNI

CHELTUIELI TOTAL	1.554.000	845.000
PRIMĂRIE	260.000	140.000
Personal	200.000	100.000
Materiale	40.000	30.000
Capital	20.000	10.000
POLIȚIE COMUNITARĂ	27000	17000
Personal	25.000	16.000
Materiale	2.000	1.000
INVAȚĂMÂNT	895.000	437.000
Personal	815.000	403.000
Materiale	70.000	30.000
Burse	10.000	4.000
Capital	0	0
CULTURĂ	12.000	11.000
Personal	10.000	10.000
Materiale	2.000	1.000
ASISTENȚĂ SOCIALĂ	125.000	95.000
Asistenți personali	75.000	20.000
Ajutoare sociale Legea 416/2001	35.000	65.000
Ajutor de urgență	15.000	10.000
SERVICIILE DEZVOLTARE PUBLICĂ	35.000	125.000
Iluminat public	35.000	25.000
Alimentare apă	0	100.000
DRUMURI ȘI PODURI	200.000	20.000



ROMANIA
JUDETUL PRAHOVA
COMUNA STARCHIOJD
PRIMAR

DISPOZITIA NR. 282

privind delimitarea sectiilor de votare pentru data de 11.IX.2005

Primarul comunei Starchiojd, judetul Prahova ,
Văzind prevederile Legii 3/ 2000 privind organizarea referendumului
local ,
In temeiul prevederilor Legii 215/2001 privind administratia publică
locală ,

DISPUNE :

Art. unic Delimitarea si numerotarea sectiilor de votare este următoarea :


1. Grădinița de copii nr. 1 din satul Starchiojd – satul Starchiojd de la nr. 1(casa numitei Baba Neacsa Aurelia) la nr. 588(casa numitului Girbea Gh Constantin)si satul Brădet.
2. Scoala generală nr.2 din satul Starchiojd - satul Starchiojd de la nr. 589 (casa numitului Rusu Dumitru) la nr. 1159 (casa numitului Voicilas Marius Cristian si satele : Zmeuret si Gresia .
- 3.Grădinita de copii nr. 1 din satul Bătrini – satele :Bătrini si Poiana Mare .
4. Scoala din satul Valea Anei – satele Valea Anei si Rotarea .

Data in comuna Starchiojd, azi 23.08.2005

Primar,
Dr.Bogdan Viorel



Avizat,
Secretarul comunei Starchiojd
Jr. Anastasia Stoica



INSTITUȚIA PREFECTULUI
JUDEȚUL PRAHOVA

O R D I N

**privind numerotarea circumscripției electorale Starchiojd pentru referendumul
local din data de 11 septembrie 2005**

Văzând prevederile hotărârii nr.21/28.07.2005 a Consiliului local al comunei Starchiojd potrivit căroră în această comună se organizează referendum local în data de 11 septembrie 2005;

În conformitate cu prevederile art.17(1) din Legea nr.3/2000 privind organizarea și desfășurarea referendumului, cu modificările și completările ulterioare;

Văzând prevederile art.11(1) din Legea nr.67/2004 privind alegerea autorităților administrației publice locale, cu modificările și completările ulterioare;

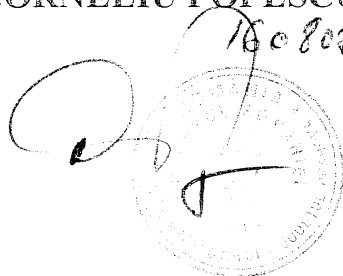
În temeiul prevederilor art.32 din Legea nr.340/2004 privind instituția prefectului, precum și a Hotărârii Guvernului nr.32/2005;

Prefectul județului Prahova emite următorul ordin:


Art. unic. Pentru referendumul local din data de 11 septembrie 2005 circumscripția electorală Starchiojd va avea numărul 86.

PREFECT,
CORNELIU POPESCU

Ploiești, 22.08.2005
Nr. 585



Contrasemnează,
Secretar General
Mircea Ioniță



ROMÂNIA
Jud. Prahova
Com. Starchiojd
Consiliul Local

HOTĂRÂREA nr. 21

Privind organizarea referendumului local pentru consultarea cetățenilor comunei Starchiojd în vederea unei noi delimitări administrativ teritoriale

Consiliul Local al com. Starchiojd, jud. Prahova,

Având în vedere proiectul de hotărâre și expunerea de motive întocmite în acest sens,

Ținând cont de prevederile Legii nr. 3/2000 privind organizarea și desfășurarea referendumului și ale Legii nr. 24/2000 privind normele de tehnică legislativă,

În temeiul Legii 215/2001, republicată, privind administrația publică locală,

HOTĂRĂȘTE:

Art. 1. Aprobă organizarea referendumului local în satele componente ale comunei Starchiojd, la data de 11.09.2005, pentru consultarea cetățenilor în vederea unei noi delimitări administrativ teritoriale, respectiv reînființarea comunei Bătrâni cu satele Bătrâni și Poiana Mare, sate care se preiau de la comuna Starchiojd, comună care va fi compusă din satele Starchiojd, Brădet, Zmeuret, Gresia, Valea Anei și Rotarea, în urma delimitării administrativ teritoriale.

Art. 2. Prezenta hotărâre va fi adusă la îndeplinire de către primar.

Art. 3. Prevederile prezentei hotărâri vor fi comunicate persoanelor și autorităților interesate de către secretarul comunei Starchiojd.

Data în comuna Starchiojd, azi 28.07.2005

Președinte de ședință,

Ciobașu Aurelian



Contrasemnează,
Secretar

jr. Anastasia Stoica

